



# Połączenia Suwałk w relacjach tranzytowych, krajowych i regionalnych

**Czesław Renkiewicz**  
**Prezydent Suwałk**

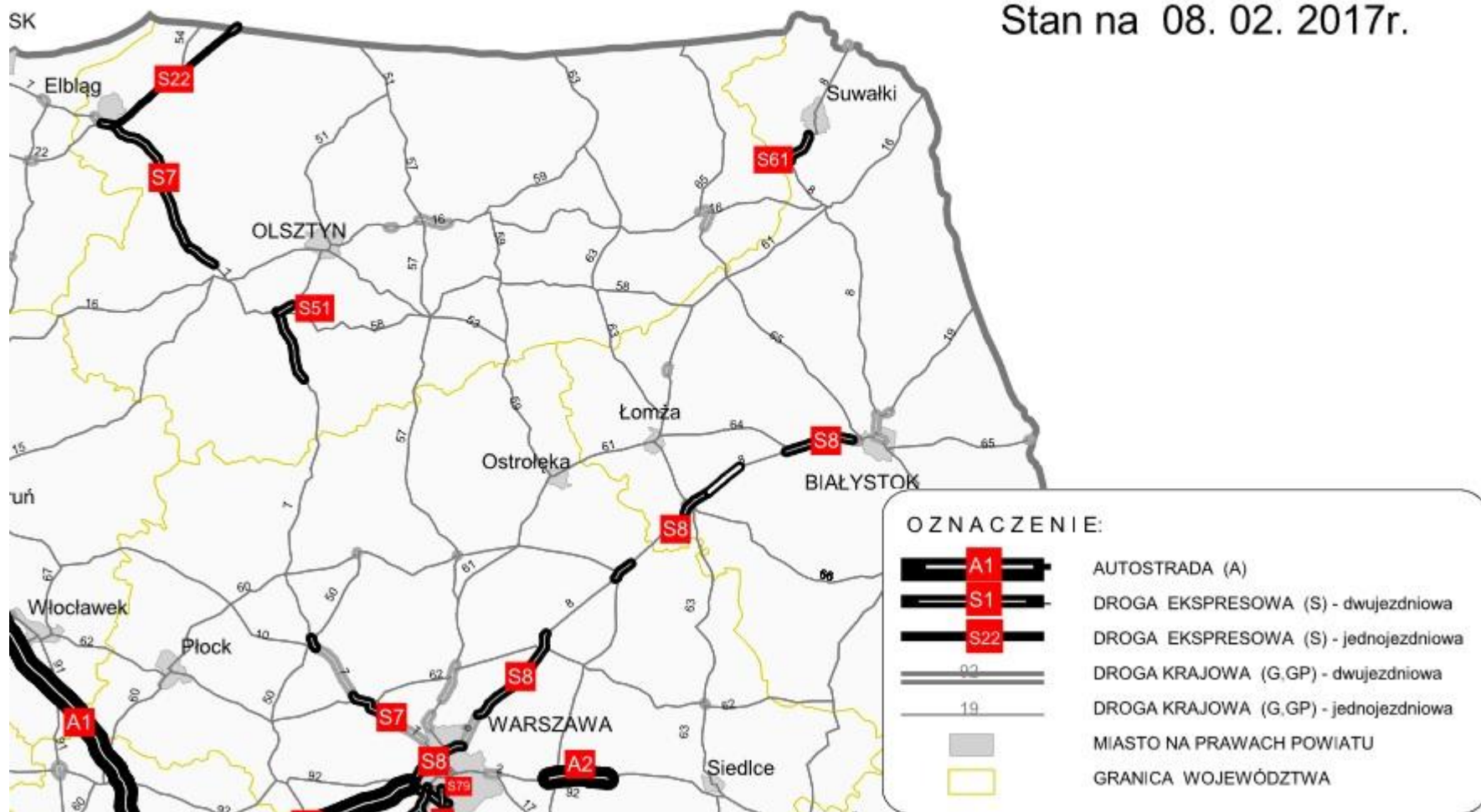
Białystok, 20.02.2017



# Połączenia drogowe Suwałk – stan aktualny

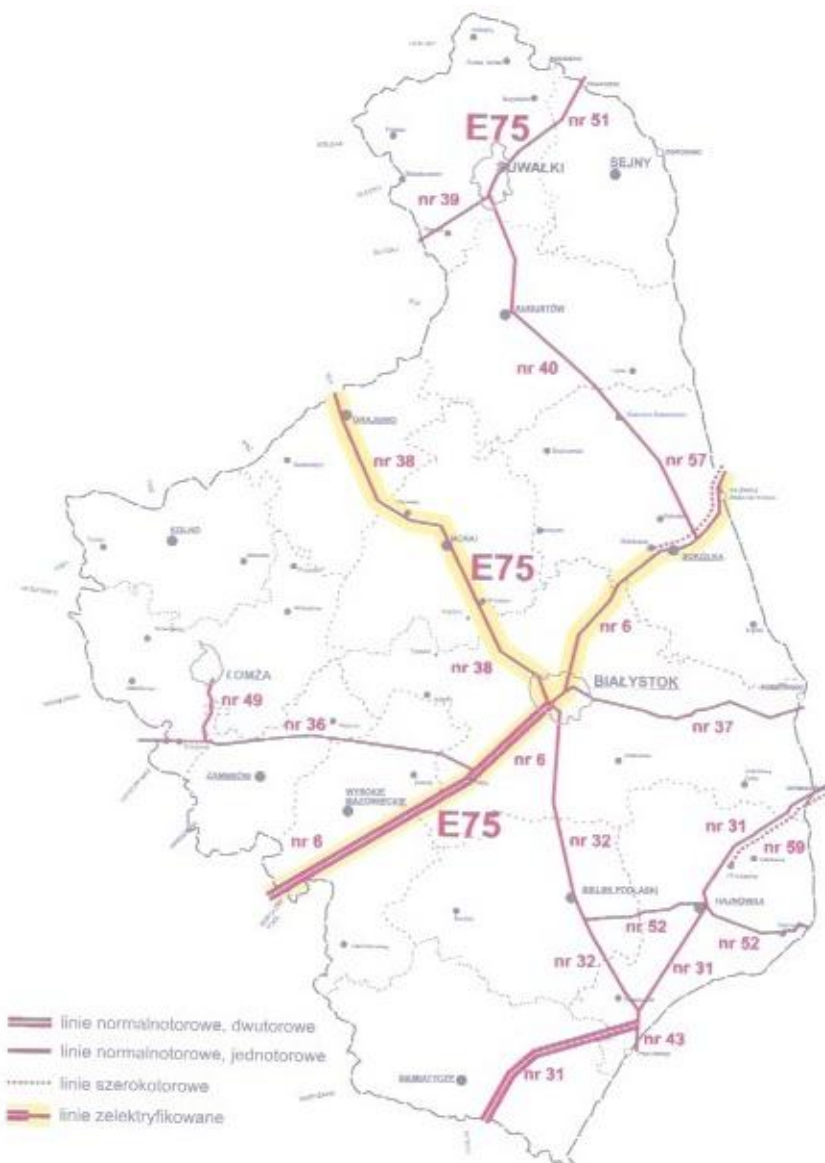
## SIEĆ DRÓG KRAJOWYCH stan istniejący

Stan na 08. 02. 2017r.





# Połączenia kolejowe Suwałk – stan aktualny



Stacja PKP Suwałki –  
aktualne połączenia:

- PKP Intercity-  
„Hańcza” –Białystok-  
Warszawa- Kraków  
Główny
- PKP Intercity-  
”Podlasiak”-  
Białystok-Warszawa-  
Poznań-Szczecin
- PKP Przewozy  
Regionalne –  
Suwałki-Białystok
- -PKP Przewozy  
Regionalne – Suwałki  
- Kowno

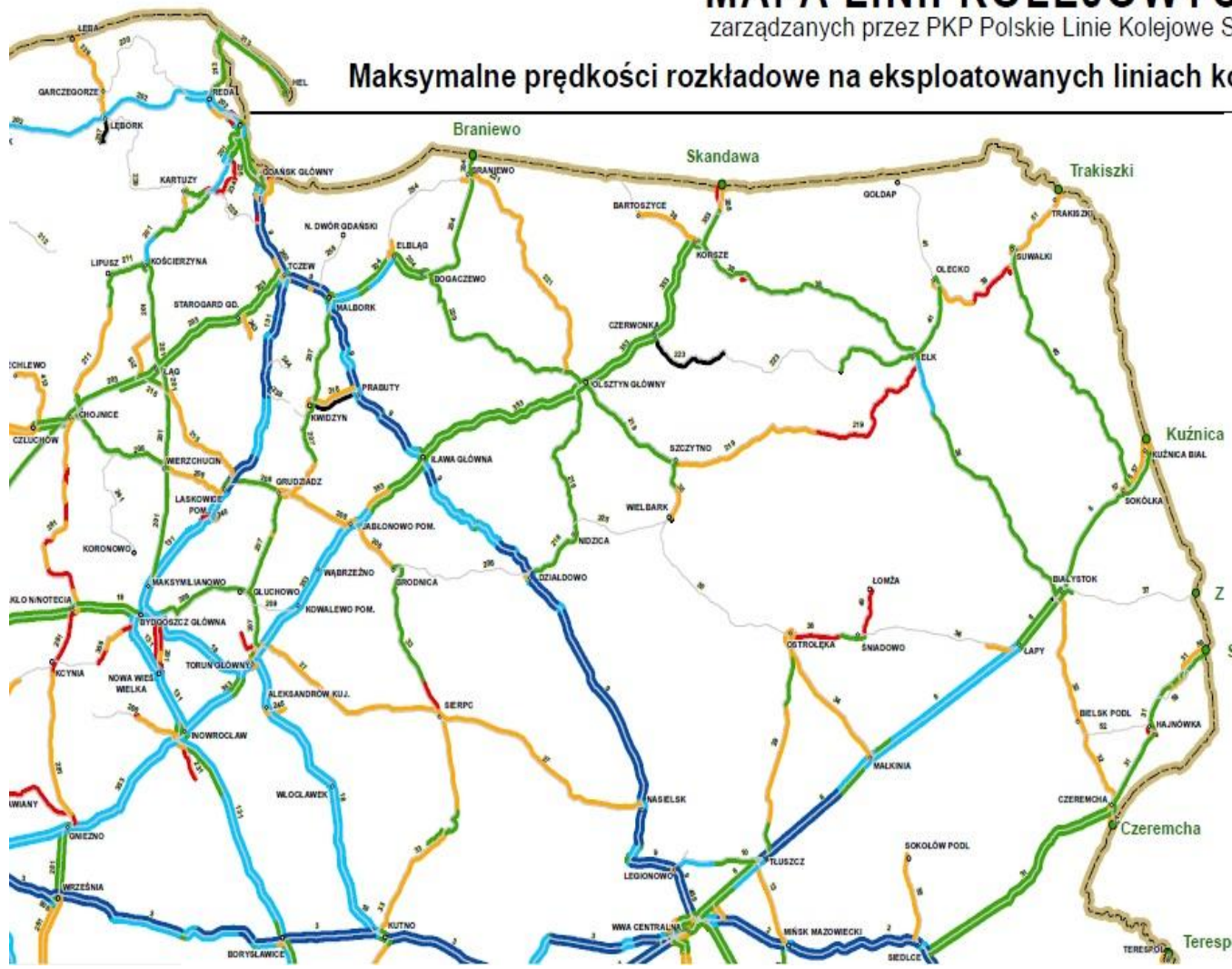


# Połączenia kolejowe Suwałk – stan aktualny

## MAPA LINII KOLEJOWYCH

zarządzanych przez PKP Polskie Linie Kolejowe S.A.

Maksymalne prędkości rozkładowe na eksploatowanych liniach kolejowych (stan na 15.12.2015 r.)



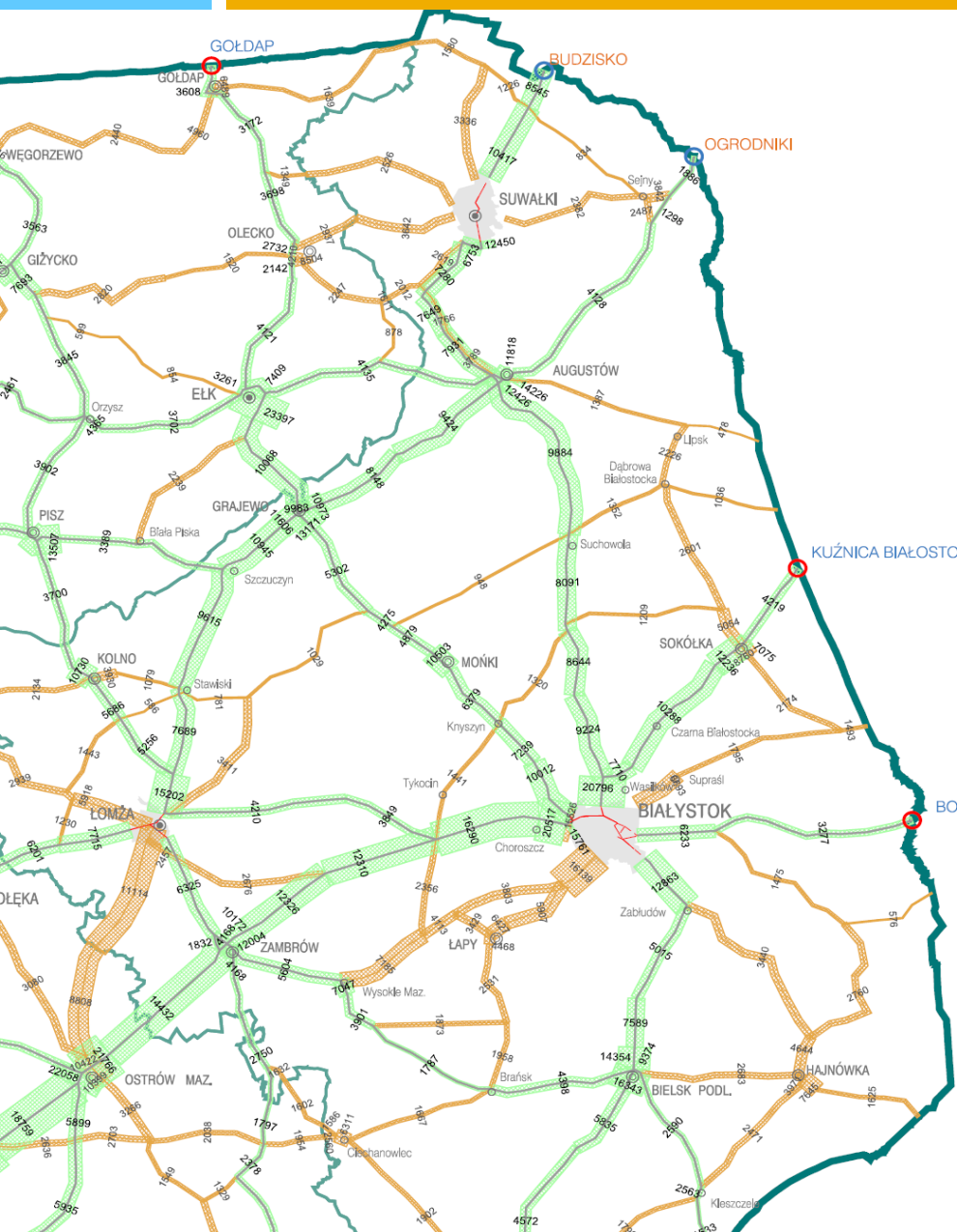
maksymalne prędkości rozkładowe na eksploatowanych liniach kolejowych (stan na 15.12.2015 r.):

-   $V = 200$  km/h
-   $V = 160$  km/h
-   $120 \leq V < 160$  km/h
-   $80 \leq V < 120$  km/h
-   $40 \leq V < 80$  km/h
-   $0 < V < 40$  km/h
-   $V = 0$  km/h
-  granica państwa

Kuźnica  
Kuźnica Biał.  
Sokolka  
Siemianówka  
Czeremcha  
Terespol



# Generalny Pomiar Ruchu 2015



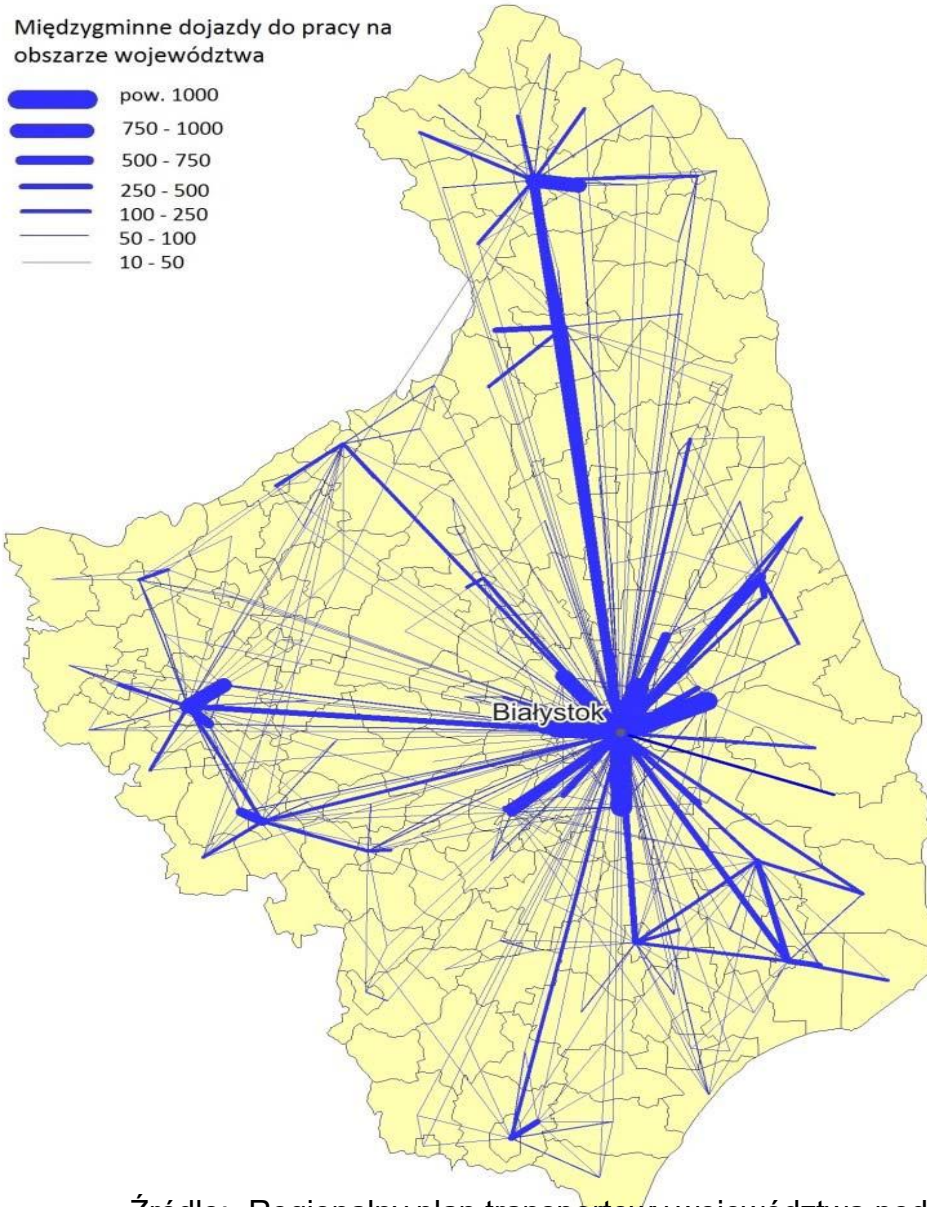

Średni dobowy ruch roczny pojazdów silnikowych na drogach krajowych i wojewódzkich w 2015 r. – województwo podlaskie (źródło: [www.gddkia.gov.pl](http://www.gddkia.gov.pl))

- DK nr 8 Suwałki-Płociczno: 12.450 pojazdów, w tym 5.334 pojazdów ciężarowych
- DK nr 8 Suwałki-Szypliszki: 10.417 pojazdów, w tym 5.497 pojazdów ciężarowych



# Via Carpatia (S-19)/Via Baltica (S-61)

Międzygminne dojazdy do pracy na obszarze województwa



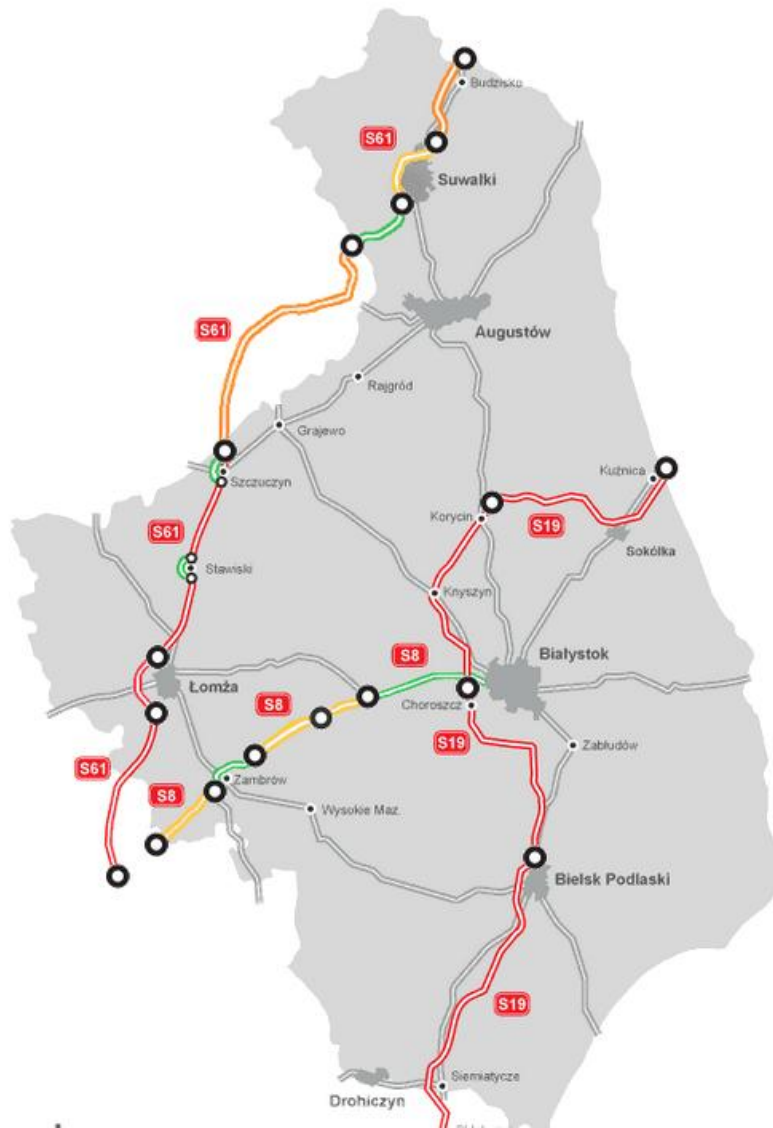
Międzygminne dojazdy do pracy na terenie województwa podlaskiego w 2011 r.

Średnia dobowa ilość pojazdów silnikowych na dobę na odcinkach (GPR 2015):

- **Korycin- Suchowola to 8091 pojazdów;**
- **Suchowola-węzeł Augustów to 9884 pojazdów.**



# Via Baltica (S-61)



Na etapie przetargu odcinki  
(projektuj i buduj):

- Szczuczyn-Obwodnica Augustowa – termin wykonania: 35 miesięcy od daty zawarcia umowy (2020, zgodnie z PBDK 2014-2023)
- Suwałki- Budzisko (granica z Litwą) – termin wykonania: 2017-2020.



# Via Carpatia (S-19)/Via Baltica (S-61)

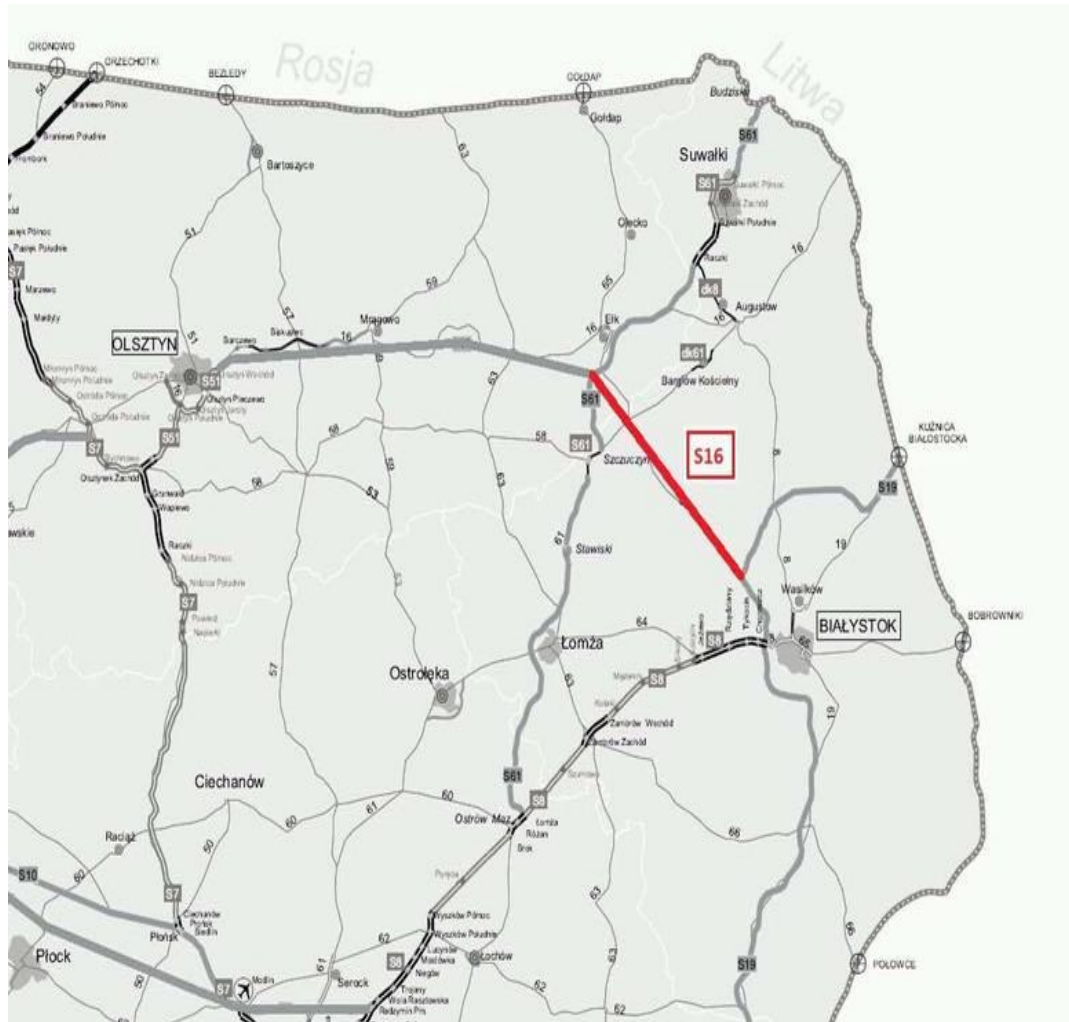
## Via Carpatia/Via Baltica

Planowane połączenie drogi ekspresowej S-61 (Via Baltica) z S-19 (Via Carpatia) poprzez nowy odcinek drogi ekspresowej S-16 Ełk-Knyszyn.

Budowa tego odcinka budzi uzasadnione obawy natury ekonomicznej, środowiskowej, społecznej.

Takie połączenie to wydłużenie tranzytu z Europy Południowej do krajów nadbałtyckich o 30 km.

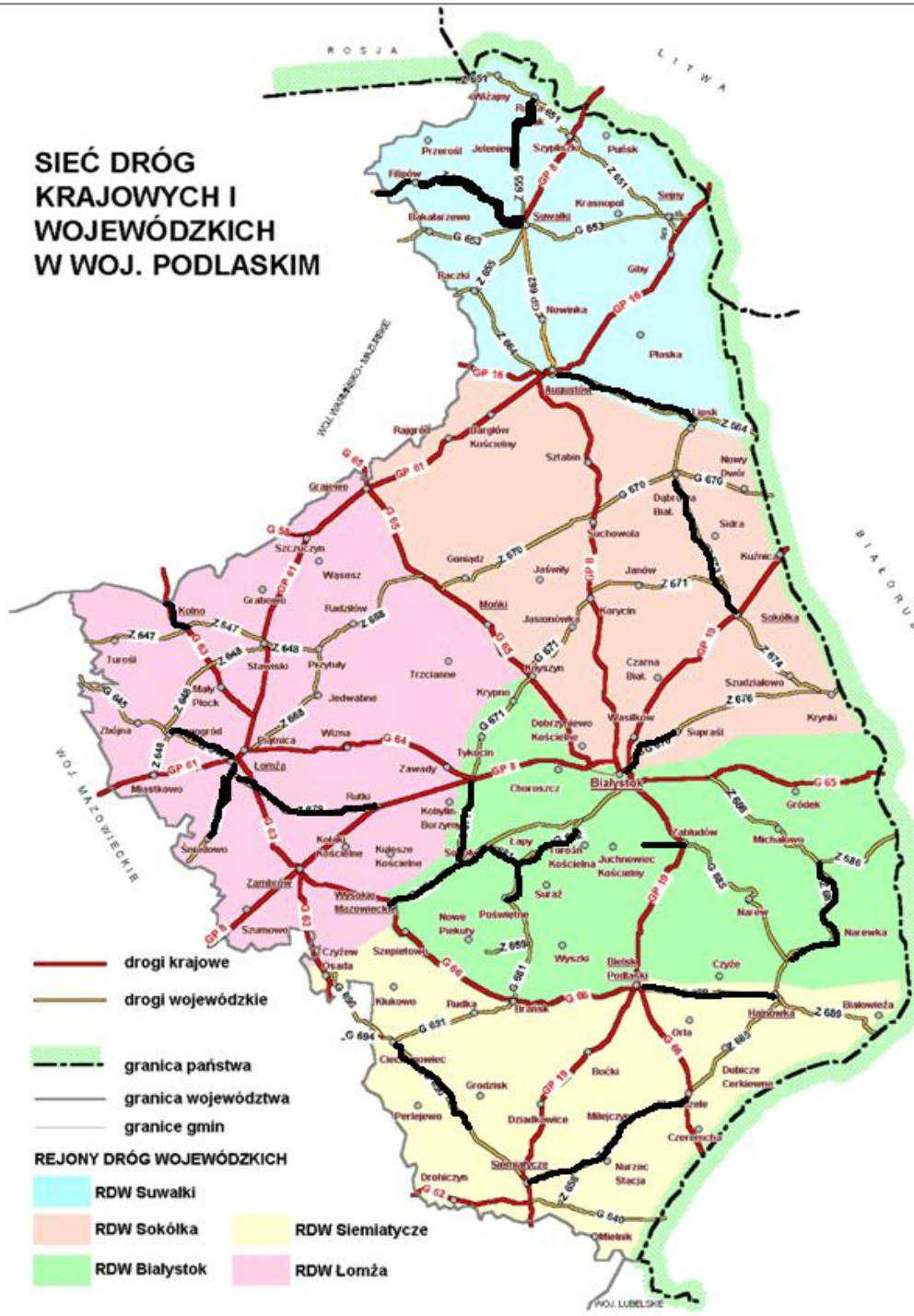
Przy ruchu dziennym ok. 10.000 pojazdów spowoduje to roczny wzrost zużycia paliwa o ok. 1,1 mln litrów i wzrost kosztów o ok. 50 mln zł.





# Plan transportowy woj. podlaskiego

## SIEĆ DRÓG KRAJOWYCH I WOJEWÓDZKICH W WOJ. PODLASKIM

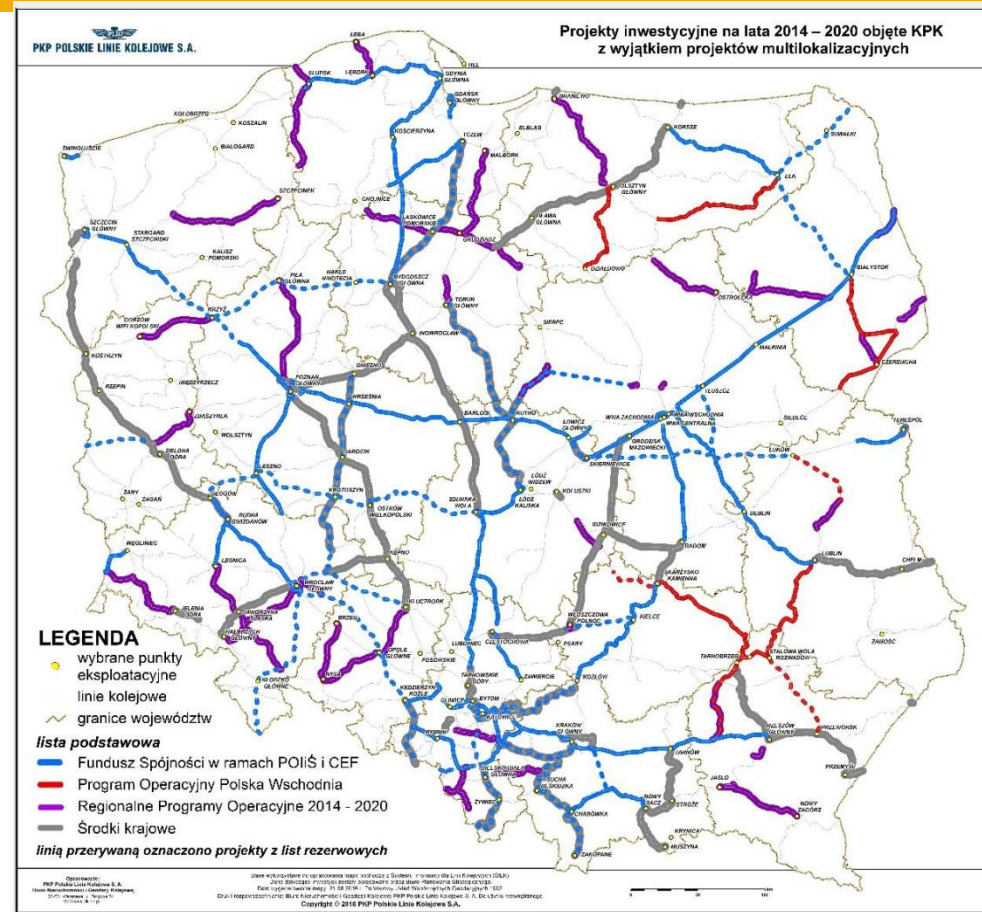


## Z 20 inwestycji 1 dochodzi do granic miasta Suwałk:

- Obwodnica Filipowa - Suwałki - przebudowa drogi wojewódzkiej Nr 652;



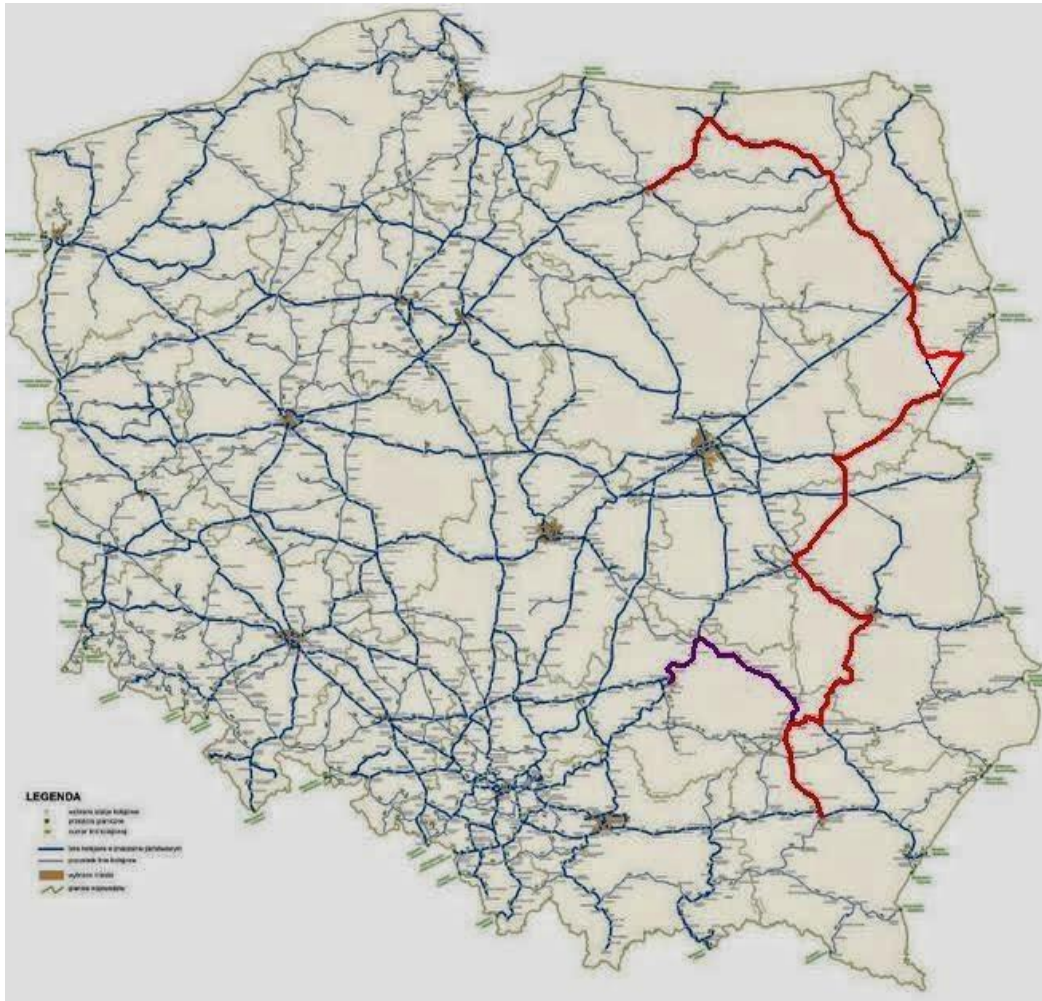
# Rail Baltica



W „Krajowym Programie Kolejowym do 2023 roku” trasę Rail Baltica wpisano na 5 miejscu listy rezerwowej (122 projekt, zaznaczony linią przerywaną).



# Magistrala Polski Wschodniej



Finansowana z PO Polska  
Wschodnia Magistrala Polski  
Wschodniej to ciąg linii  
kolejowych łączących Rzeszów,  
Lublin, Białystok i Olsztyn.

W Podlaskiem dotyczy to prac  
na liniach:

- **nr 32 Białystok – Bielsk Podlaski (Lewki)** – 3 miejsce Listy projektów podstawowych i rezerwowych PO PW objętych KPK do 2023 roku;
- **nr 31 granica województwa - Czeremcha - Hajnówka** – (5 miejsce);
- **nr 52 Lewki - Hajnówka** - 85 mln (6 miejsce).



# Miasto Suwałki

**Dziękuję za uwagę.**