



# ZARZĄD DRÓG WOJEWÓDZKICH W LUBLINIE

ul. Turystyczna 7a,  
20-207 Lublin

tel. (081) 749-53-00 fax (081) 746-03-02



Na terenie województwa zlokalizowane jest

**2207,0 km** dróg wojewódzkich

w tym:

kasy Z **854,3 km,**

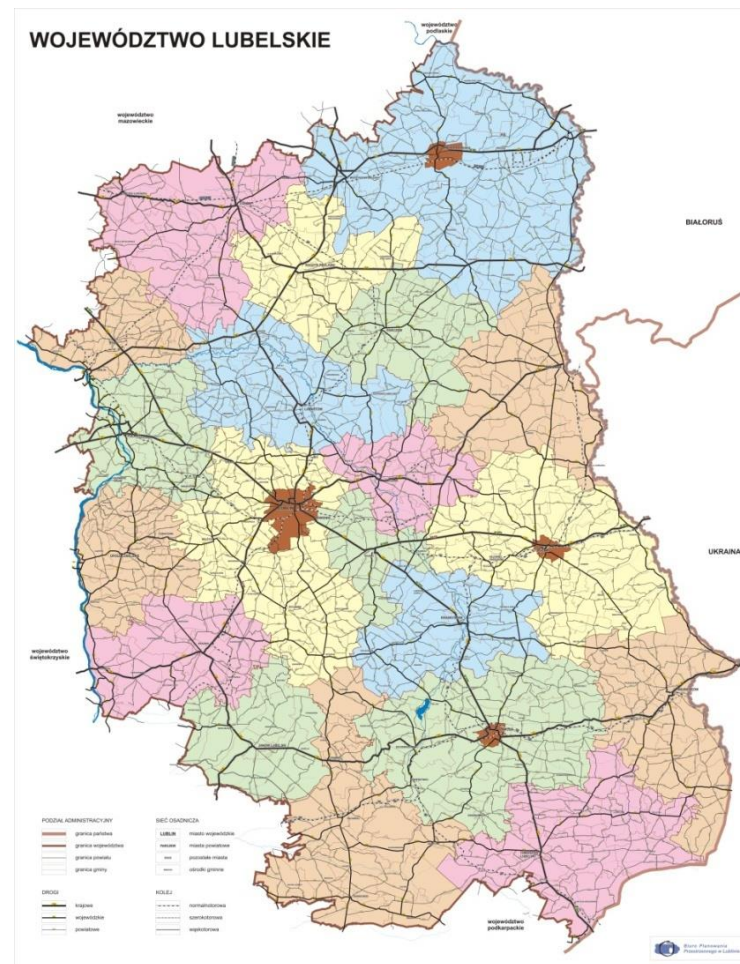
klasy G **1070,1 km,**

klasy GP **282,6 km,**

Obiekty mostowe **240 szt.**

o łącznej długości **5777 mb.**

przejmowane **11szt / 800mb**



# POWIĄZANIA OBWODNICY LUBLINA Z DROGAMI WOJEWÓDZKIMI

## Skrzyżowania z drogami wojewódzkimi :

- DW 822		km 1+223	
- DW 835 (dawna DK19)	2/2	km 303+ 987 – 306+059	(+1,7km)
- DW 809		km 3+800 – 4+946	
- DW (dawna S17)	2/2	km 139+320 – 140+828	(+1,5km)
- DW 830		km 6+660 – 7+760	(-1,1km)
- DW 747 (przyszła DP)		km 94+885 – 95+465	(-0,6km)
- DW 747 w budowie / dawna DK19	2/2, 2/1	km 94+500 – 94+920 , 0+000 – 0+650 , 318+364 – 320+803	(+3,5km)

# Przepisy

## USTAWA o drogach publicznych

### Art. 10.

4. Nowo wybudowany odcinek drogi zostaje zaliczony do kategorii drogi, w której ciągu leży.
5. Odcinek drogi krajowej zastąpiony nowo wybudowanym odcinkiem drogi z chwilą oddania go do użytkowania zostaje pozbawiony dotychczasowej kategorii i zaliczony do kategorii drogi wojewódzkiej.

### Art. 19.

1. Organ administracji rządowej lub jednostki samorządu terytorialnego, do którego właściwości należą sprawy z zakresu planowania, budowy, przebudowy, remontu, utrzymania i ochrony dróg, jest zarządcą drogi.
4. Zarządzanie drogami publicznymi może być przekazywane między zarządcami w trybie porozumienia, regulującego w szczególności wzajemne rozliczenia finansowe.

### Art. 25.

1. Budowa, przebudowa, remont, utrzymanie i ochrona skrzyżowań dróg różnej kategorii, wraz z drogowymi obiektami inżynierskimi w pasie drogowym oraz urządzeniami bezpieczeństwa i organizacji ruchu, związanymi z funkcjonowaniem tego skrzyżowania, należy do zarządcy drogi właściwego dla drogi wyższej kategorii.
3. Budowa, przebudowa, remont, utrzymanie i ochrona skrzyżowania autostrady lub drogi ekspresowej z innymi drogami publicznymi, wraz z drogowymi obiektami inżynierskimi w pasie drogowym oraz urządzeniami bezpieczeństwa i organizacji ruchu, związanymi z funkcjonowaniem tego skrzyżowania, należy do zarządcy autostrady lub drogi ekspresowej.

## ROZPORZĄDZENIE MiB

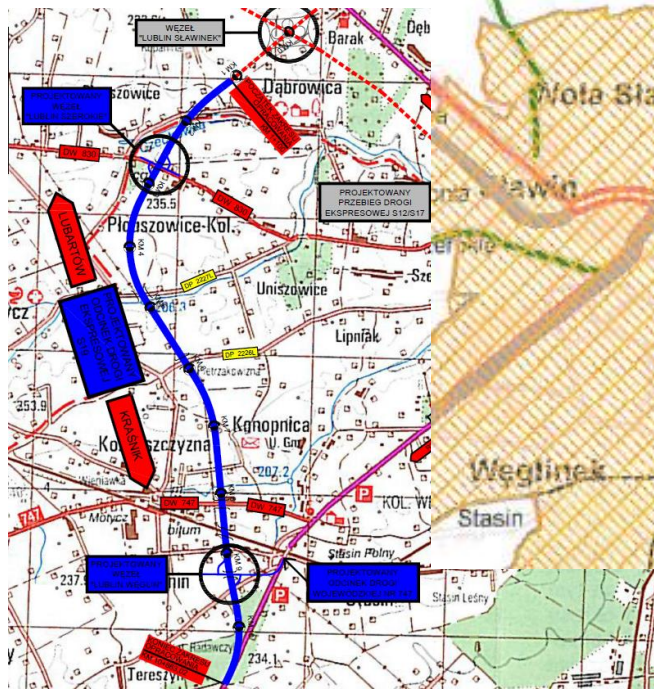
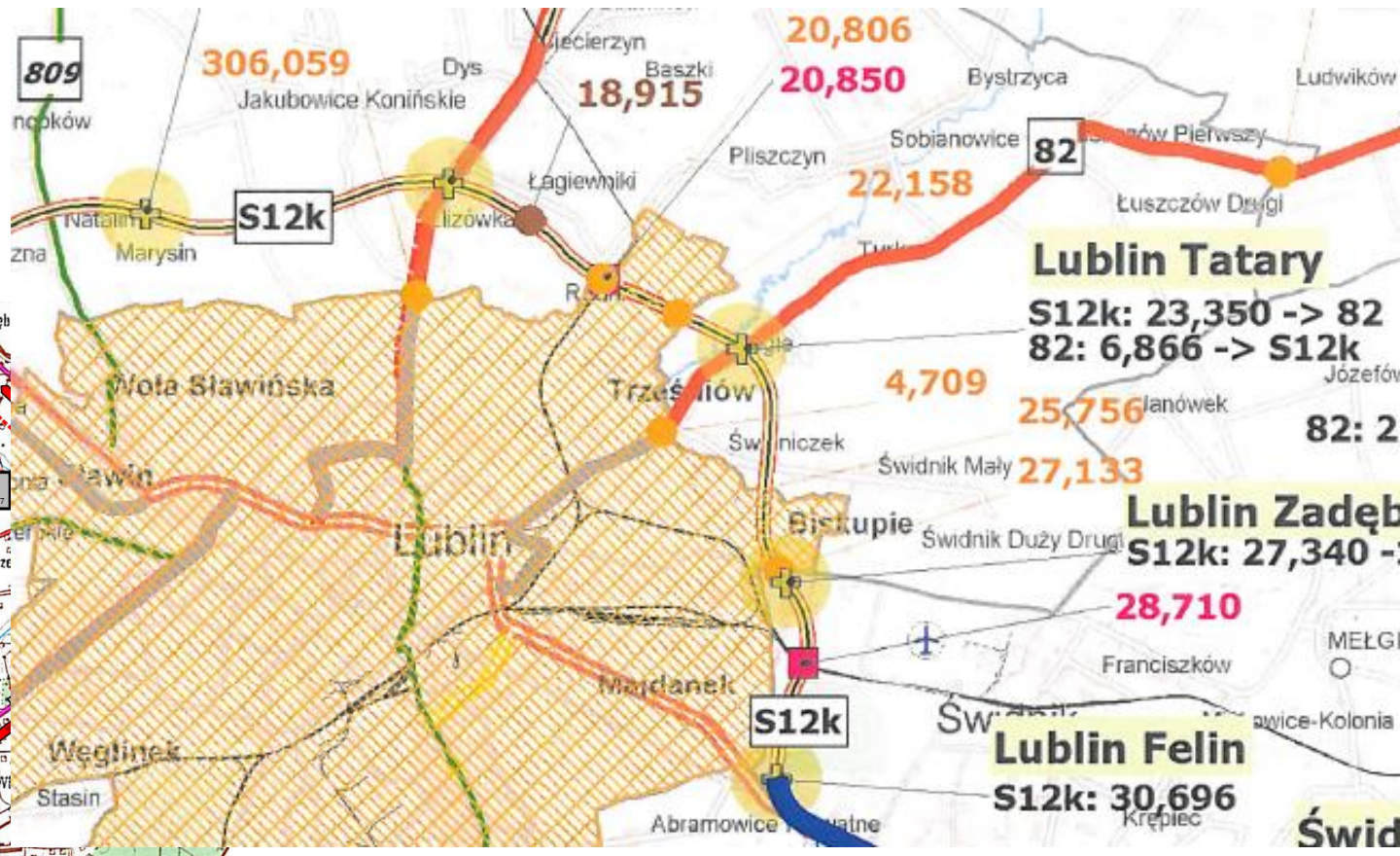
### w sprawie szczegółowych warunków zarządzania ruchem na drogach

#### § 6.

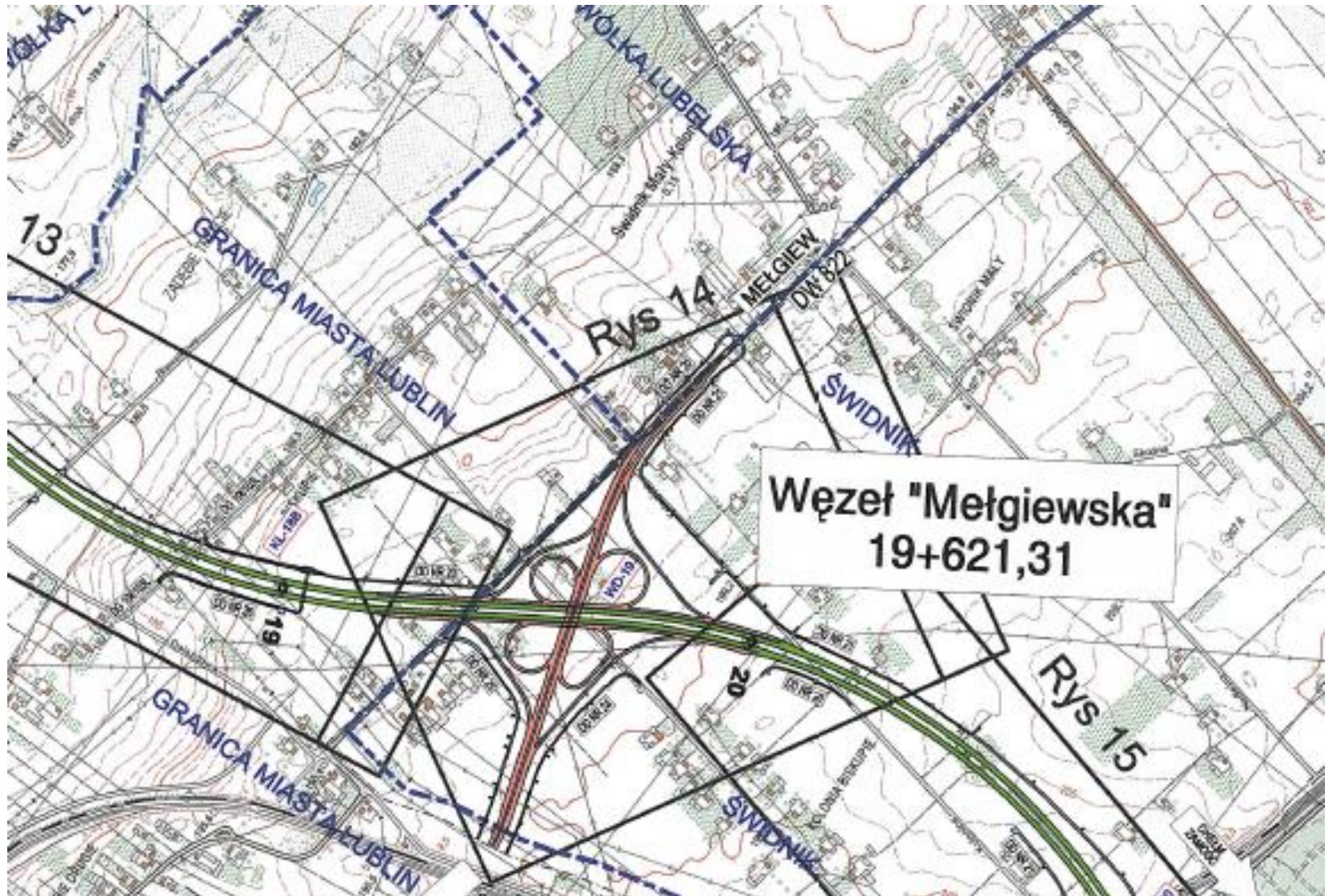
1. Organizację ruchu zatwierdza, na podstawie złożonego projektu organizacji ruchu, organ zarządzający ruchem albo podmiot zarządzający drogą wewnętrzną właściwy dla danej drogi.
2. Organizację ruchu na skrzyżowaniu dróg o różnych organach zarządzających ruchem zatwierdza organ zarządzający ruchem właściwy dla drogi wyższej kategorii.
3. W przypadku zamknięcia drogi dla ruchu lub wprowadzenia na drodze ograniczenia ruchu powodującego konieczność prowadzenia objazdów drogami różnej kategorii, czasową organizację ruchu zatwierdza organ zarządzający ruchem właściwy dla drogi, na której wprowadzono ograniczenia.

#### § 7.

1. Projekt organizacji ruchu przedstawia się do zatwierdzenia co najmniej w dwóch egzemplarzach.
2. Do przedstawionego do zatwierdzenia projektu organizacji ruchu powinny być dołączone opinie:
  - 4) zarządu drogi, jeżeli nie jest on jednostką składającą projekt;
  - 5) organu zarządzającego ruchem na drodze krzyżującej się lub objętej objazdem, w przypadkach

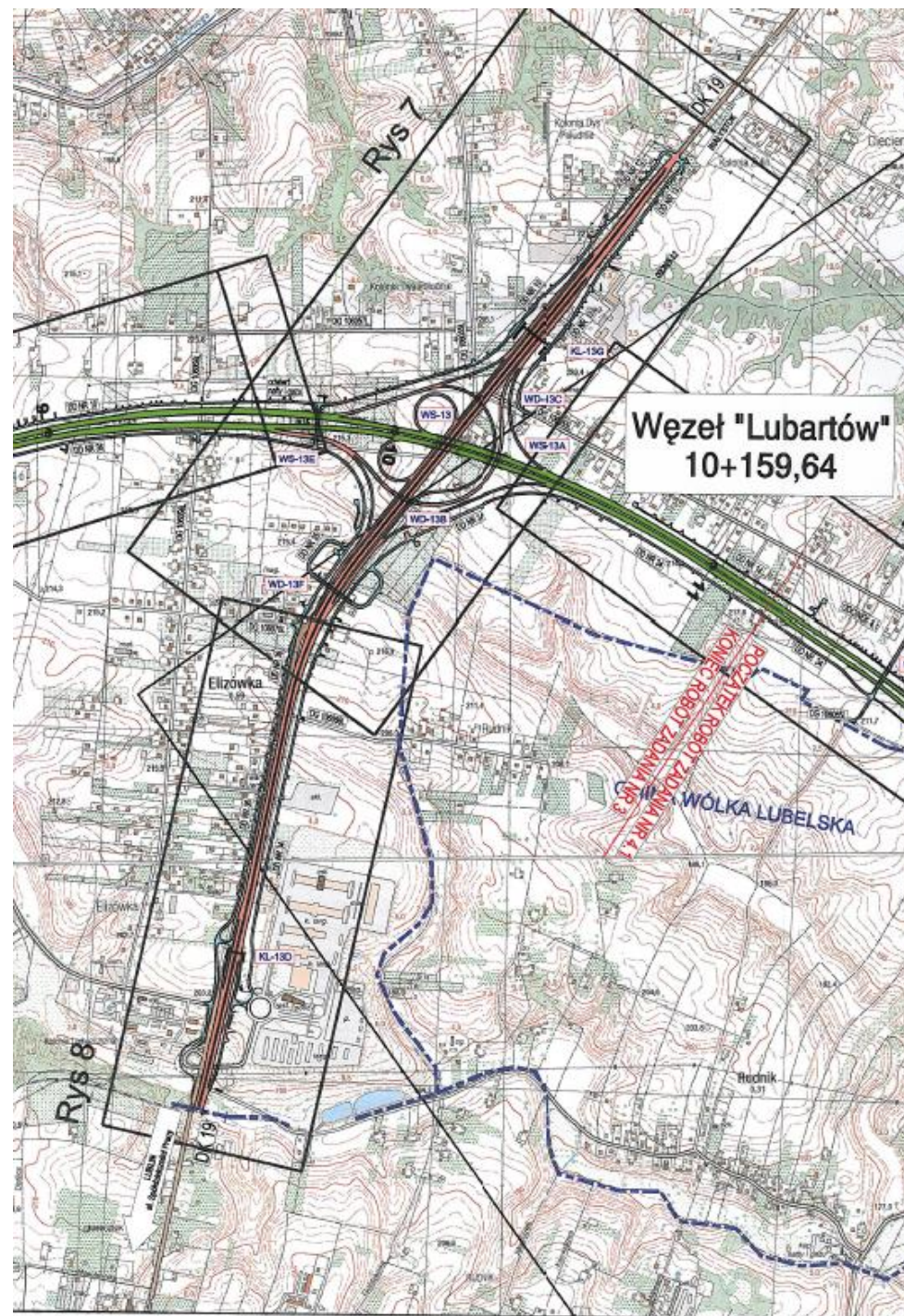


# DW 822

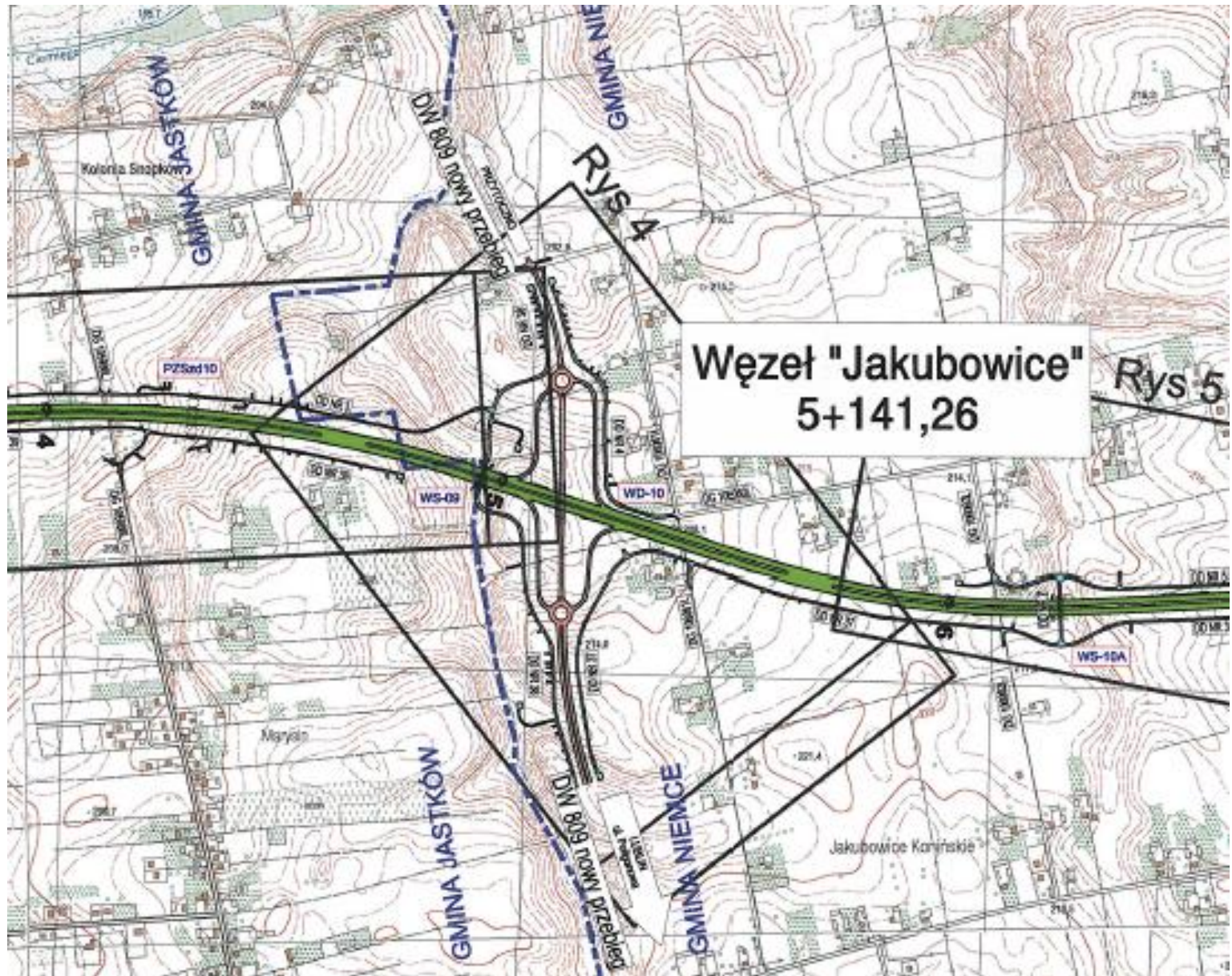


# DW 835

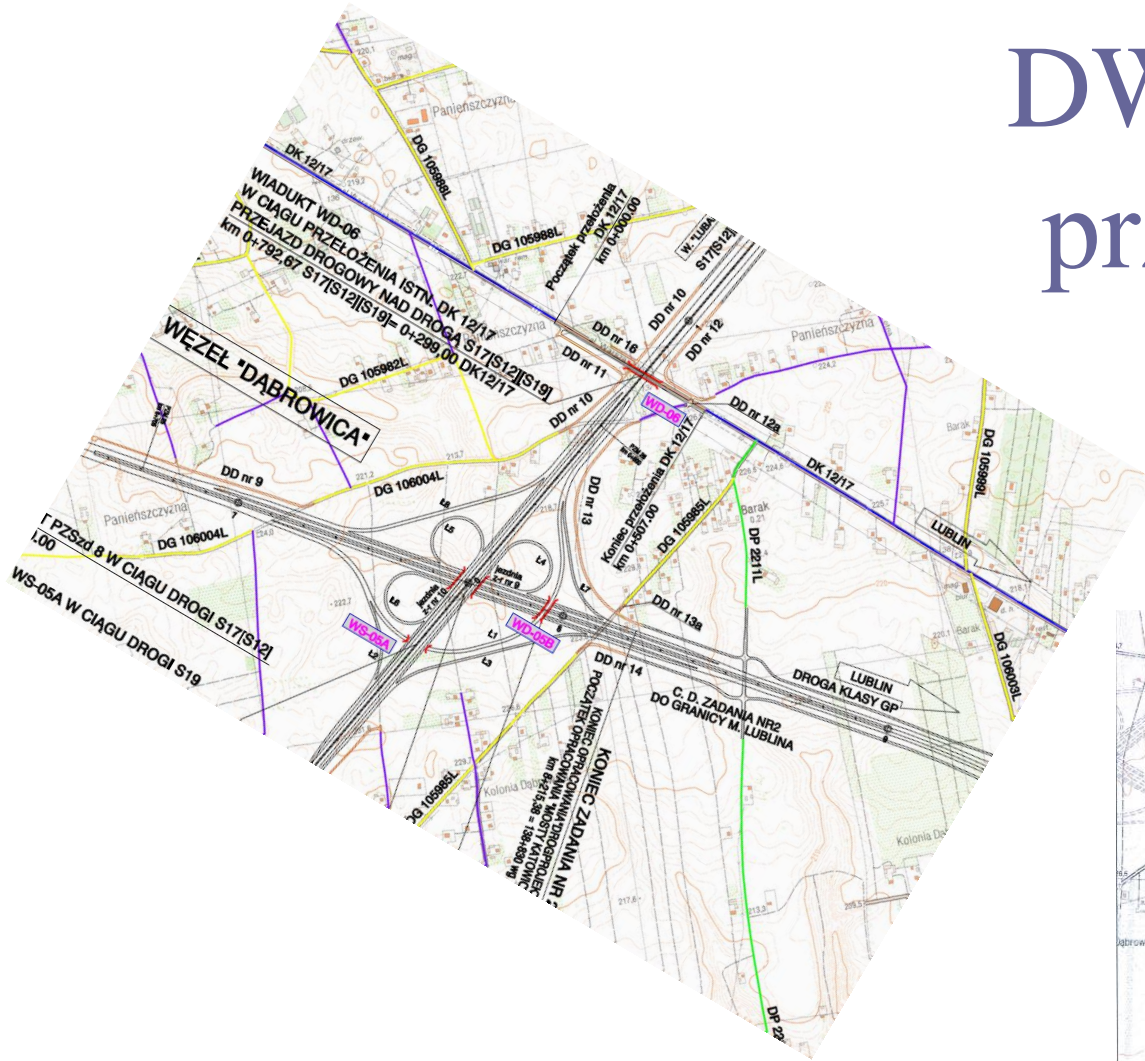
dawna DK19



# DW 809



# DW dawna S17 przyszła DK82





DW 830



DW 747



# DW nowa 747/stara DK19



# Kalendarium

Nazwa	ZRID	Pozwolenie na użytkowanie
Droga ekspresowa S17, odcinek Kurów - Lublin - Piaski, Zadanie nr 3: odcinek węzeł "Dąbrowica" - węzeł "Lubartów" (wraz z węzłem) i odcinek drogi krajowej nr 19 klasy GP: węzeł "Lubartów" - granica administracyjna miasta Lublina. (węzeł Lubartów)	21-10-2011 20-05-2012	31-10-2014
Droga ekspresowa S17, odcinek Kurów - Lublin - Piaski, Zadanie nr 3: odcinek węzeł "Dąbrowica" - węzeł "Lubartów" (wraz z węzłem) i odcinek drogi krajowej nr 19 klasy GP: węzeł "Lubartów" - granica administracyjna miasta Lublina. (węzeł Jakubowice)	21-10-2011 20-05-2012	31-12-2014
Droga ekspresowa S19 Lubartów – Kraśnik na odcinku od węzła „Dąbrowica” (bez węzła) do węzła „Konopnica” (wraz z węzłem) i połączeniem z istniejącą DK nr 19 wraz z przełożeniem odcinka drogi wojewódzkiej nr 747 na odcinku od węzła "Konopnica do DK 19	28-04-2014	01-12-2016